



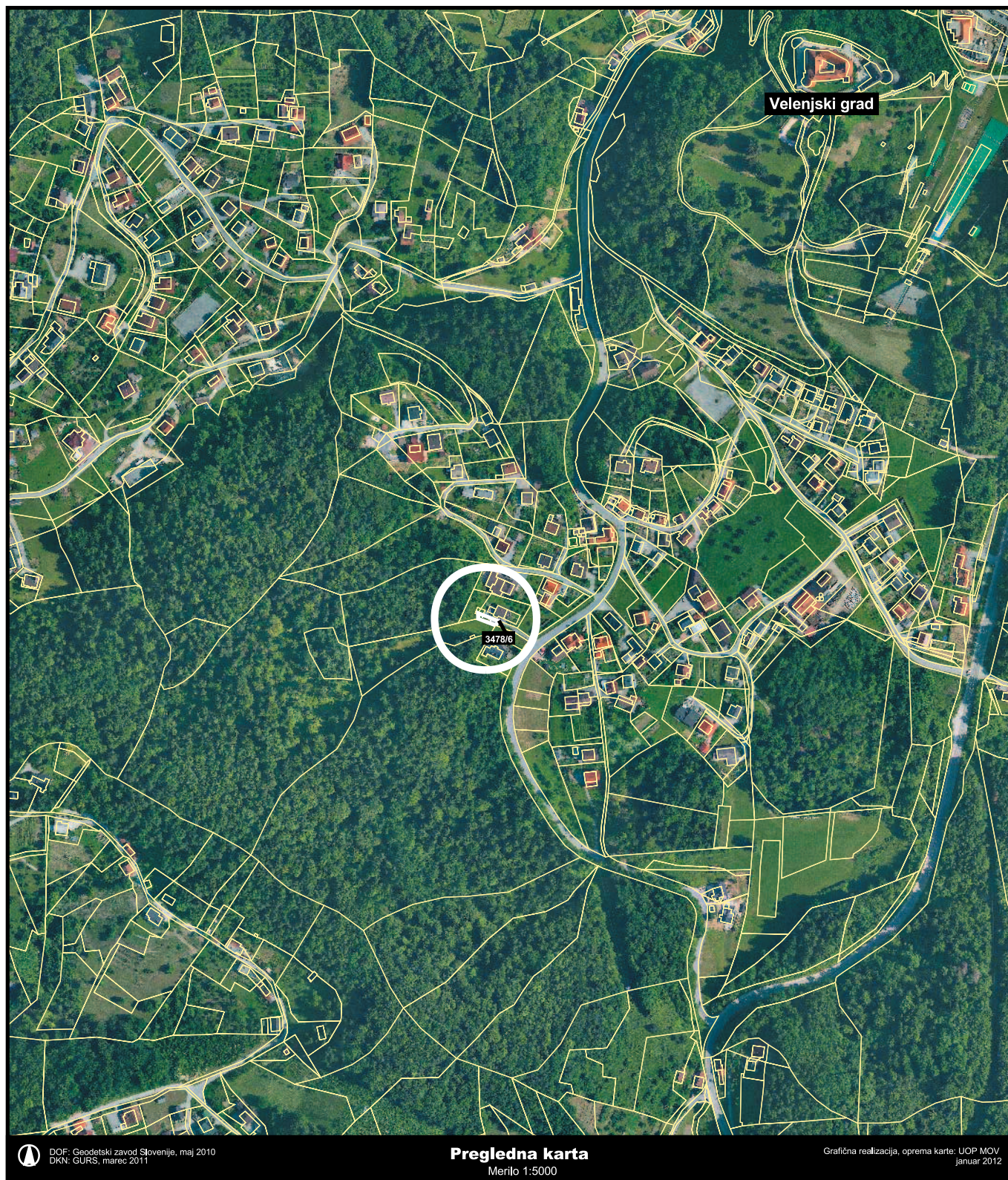
Priloga h Glasilu Sveta MO Velenje, št. 1

1. Grafične priloge k točki 7, predlogu Sklepa o izvzemu nepremičnine v k. o. Velenje iz javnega dobra (parcela št. 3478/6)
2. Grafične priloge k točki 8, predlogu Sklepa o izvzemu nepremičnine v k.o. 953 Paka iz javnega dobra (parcela št. 587/12)
3. Grafične priloge k točki 9, predlogu Sklepa o izvzemu nepremičnine v k.o. 953 Paka iz javnega dobra (parcela št. 587/17)
4. Grafične priloge k točki 10, predlogu Sklepa o izvzemu nepremičnine v k.o. 953 Paka iz javnega dobra (parcela št. 587/18)
5. Grafične priloge k točki 11, predlogu Sklepa o izvzemu nepremičnine v k.o. 953 Paka iz javnega dobra (parcela št. 587/19)
6. Grafične priloge k točki 12, predlogu Sklepa o spremembah in dopolnitvah Sklepa o načrtu pridobivanja in razpolaganja z nepremičnim premoženjem Mestne občine Velenje za leto 2012
7. Grafične priloge k točki 15, predlogu Odloka o spremembah in dopolnitvah Odloka o prostorskih ureditvenih pogojih za območje urejanja S4/9a, za gradom v Velenju
8. Grafične priloge k točki 16, osnutku Odloka o spremembah in dopolnitvah Odloka o Lokacijskem načrtu Stari jašek v Velenju (za dele območij urejanja RP1 in SP)
9. Grafične priloge k osnutku Odloka o spremembah in dopolnitvah Odloka o prostorskih ureditvenih pogojih za Gorico v Velenju

KAZALO:


| | |
|---|----|
| 1. Grafične priloge k točki 7, predlogu Sklepa o izvzemu nepremičnine v k. o. Velenje iz javnega dobra (parcela št. 3478/6)..... | 3 |
| 2. Grafične priloge k točki 8, predlogu Sklepa o izvzemu nepremičnine v k.o. 953 Paka iz javnega dobra (parcela št. 587/12)..... | 5 |
| 3. Grafične priloge k točki 9, predlogu Sklepa o izvzemu nepremičnine v k.o. 953 Paka iz javnega dobra (parcela št. 587/17)..... | 5 |
| 4. Grafične priloge k točki 10, predlogu Sklepa o izvzemu nepremičnine v k.o. 953 Paka iz javnega dobra (parcela št. 587/18)..... | 5 |
| 5. Grafične priloge k točki 11, predlogu Sklepa o izvzemu nepremičnine v k.o. 953 Paka iz javnega dobra (parcela št. 587/19)..... | 5 |
| 6. Grafične priloge k točki 12, predlogu Sklepa o spremembah in dopolnitvah Sklepa o načrtu pridobivanja in razpolaganja z nepremičnim premoženjem Mestne občine Velenje za leto 2012 | 7 |
| 7. Grafične priloge k točki 15, predlogu Odloka o spremembah in dopolnitvah Odloka o prostorskih ureditvenih pogojih za območje urejanja S4/9a, za gradom v Velenju | 37 |
| 8. Grafične priloge k točki 16, osnutku Odloka o spremembah in dopolnitvah Odloka o Lokacijskem načrtu Stari jašek v Velenju (za dele območij urejanja RP1 in SP)..... | 39 |
| 9. Grafične priloge k osnutku Odloka o spremembah in dopolnitvah Odloka o prostorskih ureditvenih pogojih za Gorico v Velenju | 40 |





Grafična priloga k točki 7 -
Predlogu Sklepa o izvzemu nepremičnine v k. o. Velenje iz javnega dobra (parcela št. 3478/6) in
Grafična priloga k točki 12, priloga 1 - Načrt razpolaganja z nepremičnim premoženjem občine v letu 2012 - Zemljišča
zaporedna št. 34





Grafična priloga k točki 7 -
Predlogu Sklepa o izvzemu nepremičnine v k. o. Velenje iz javnega dobra (parcela št. 3478/6) in
Grafična priloga k točki 12, priloga 1 - Načrt razpolaganja z nepremičnim premoženjem občine v letu 2012 - Zemljišča
zaporedna št. 34





Grafična priloga k točkam 8, 9, 10 in 11 -
Predlogi Skleпов o izvzemu nepremičnine v k. o. Velenje iz javnega dobra (parcela št. 587/12, 587/17, 587/18 in 587/19)





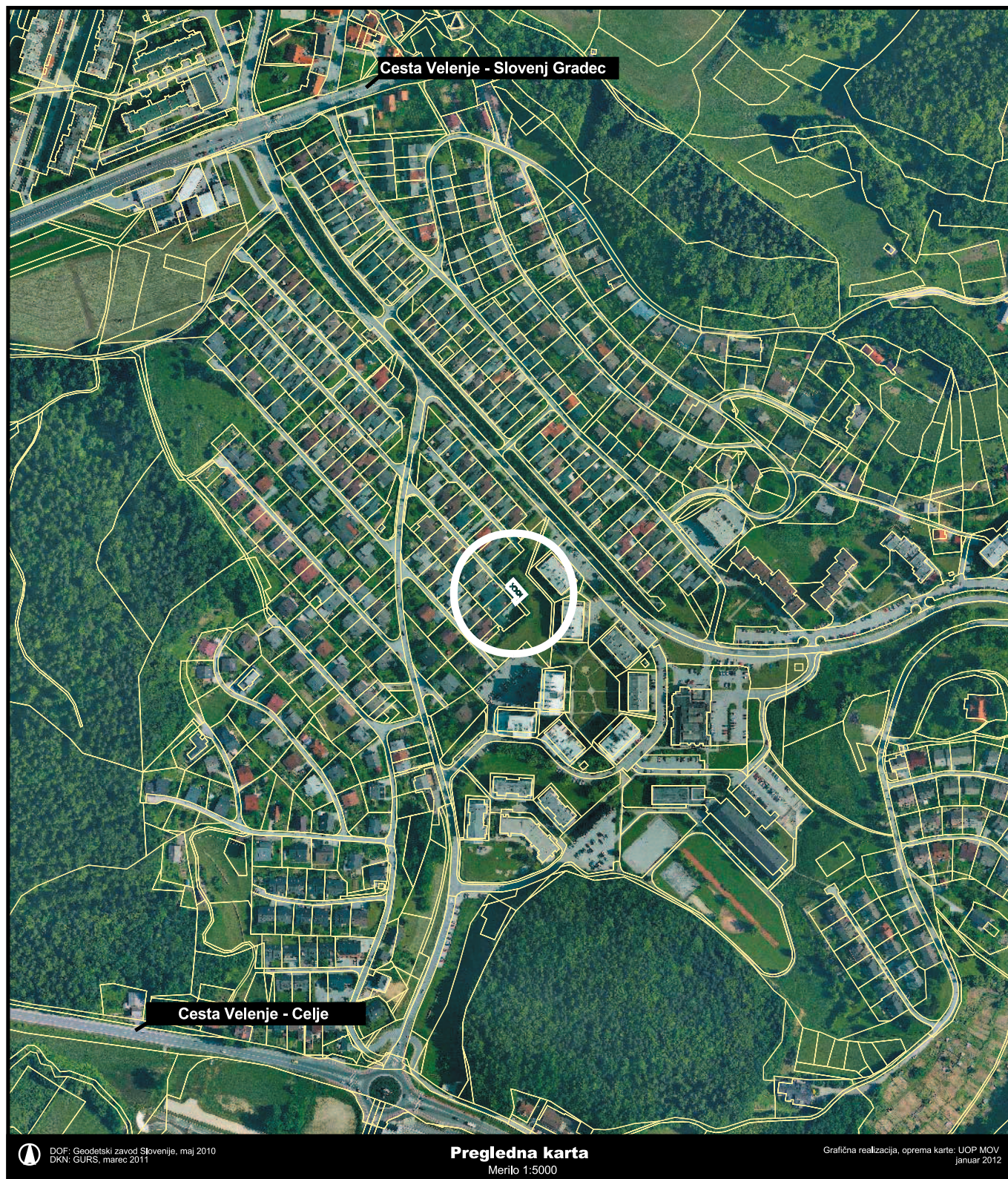
Grafična priloga k točkam 8, 9, 10 in 11 -
Predlogi Skleпов o izvzemu nepremičnine v k. o. Velenje iz javnega dobra (parcела št. 587/12, 587/17, 587/18 in 587/19)






Grafična priloga k točki 12, priloga 1 - Načrt razpolaganja z nepremičnim premoženjem občine v letu 2012 - Zemljišča
zaporedna št. 31
in k prilogi 3 - Načrt oddaje nepremičnega premoženja občine v letu 2012 v najem - Zemljišča
zaporedna št. 7





Grafična priloga k točki 12, priloga 1 - Načrt razpolaganja z nepremičnim premoženjem občine v letu 2012 - Zemljišča zaporedna št. 32






Grafična priloga k točki 12, priloga 1 - Načrt razpolaganja z nepremičnim premoženjem občine v letu 2012 - Zemljišča zaporedna št. 32





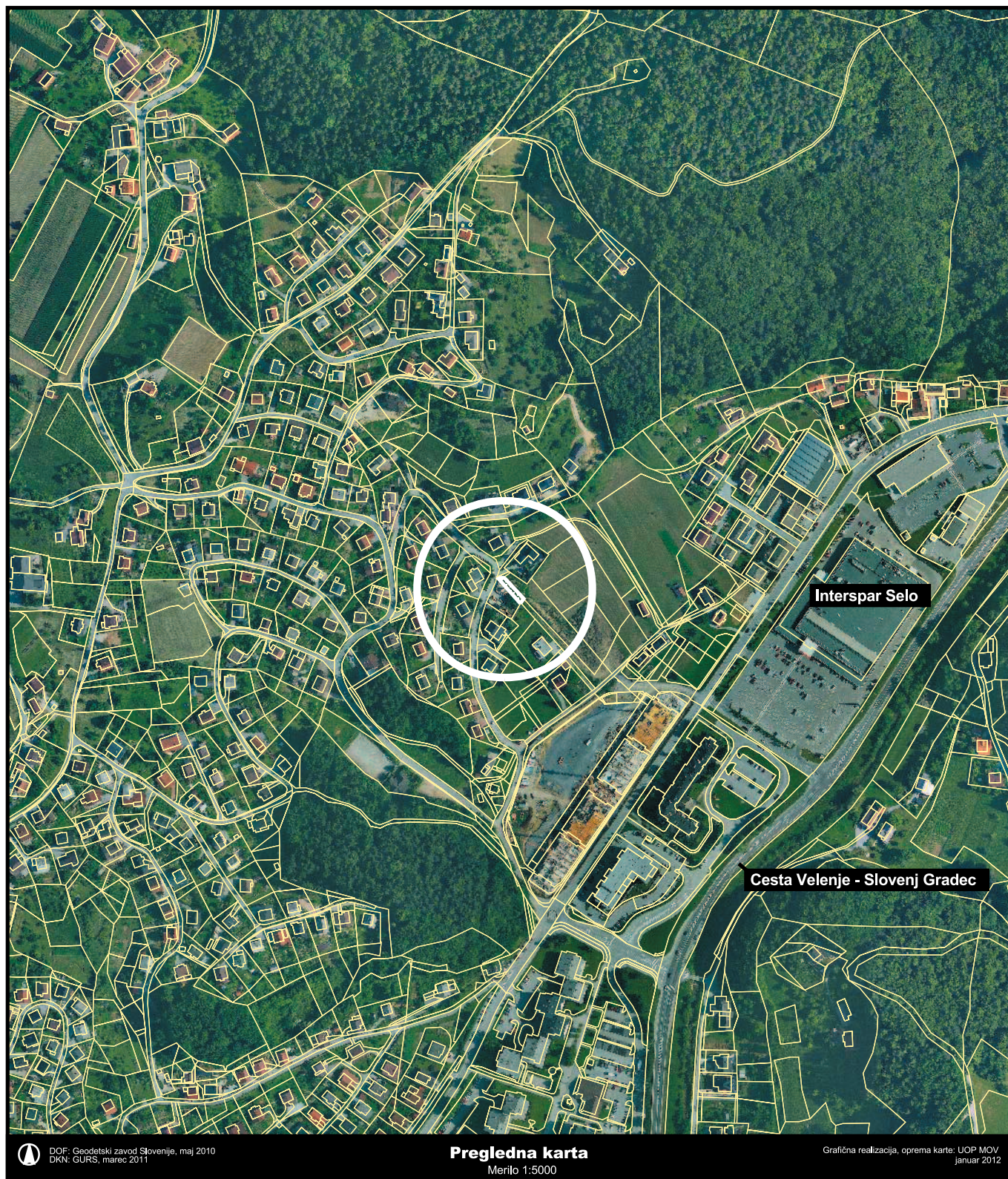
Grafična priloga k točki 12, priloga 1 - Načrt razpolaganja z nepremičnim premoženjem občine v letu 2012 - Zemljišča zaporedna št. 33






Grafična priloga k točki 12, priloga 1 - Načrt razpolaganja z nepremičnim premoženjem občine v letu 2012 - Zemljišča zaporedna št. 33





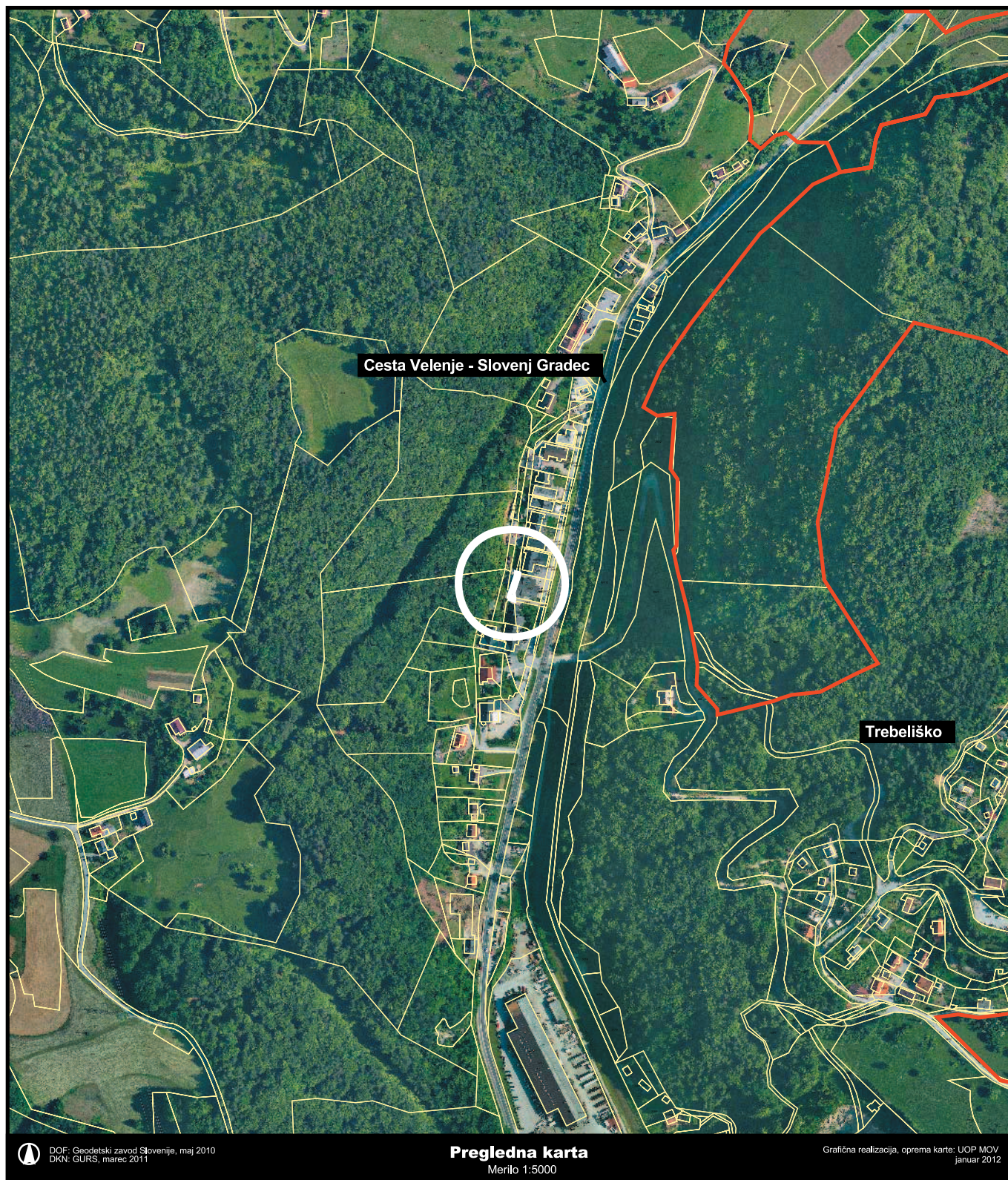
Grafična priloga k točki 12, priloga 1 - Načrt razpolaganja z nepremičnim premoženjem občine v letu 2012 - Zemljišča zaporedna št. 35






Grafična priloga k točki 12, priloga 1 - Načrt razpolaganja z nepremičnim premoženjem občine v letu 2012 - Zemljišča
zaporedna št. 35





Grafična priloga k točki 12, priloga 1 - Načrt razpolaganja z nepremičnim premoženjem občine v letu 2012 - Zemljišča zaporedna št. 36, 37





Grafična priloga k točki 12, priloga 1 - Načrt razpolaganja z nepremičnim premoženjem občine v letu 2012 - Zemljišča zaporedna št. 36, 37





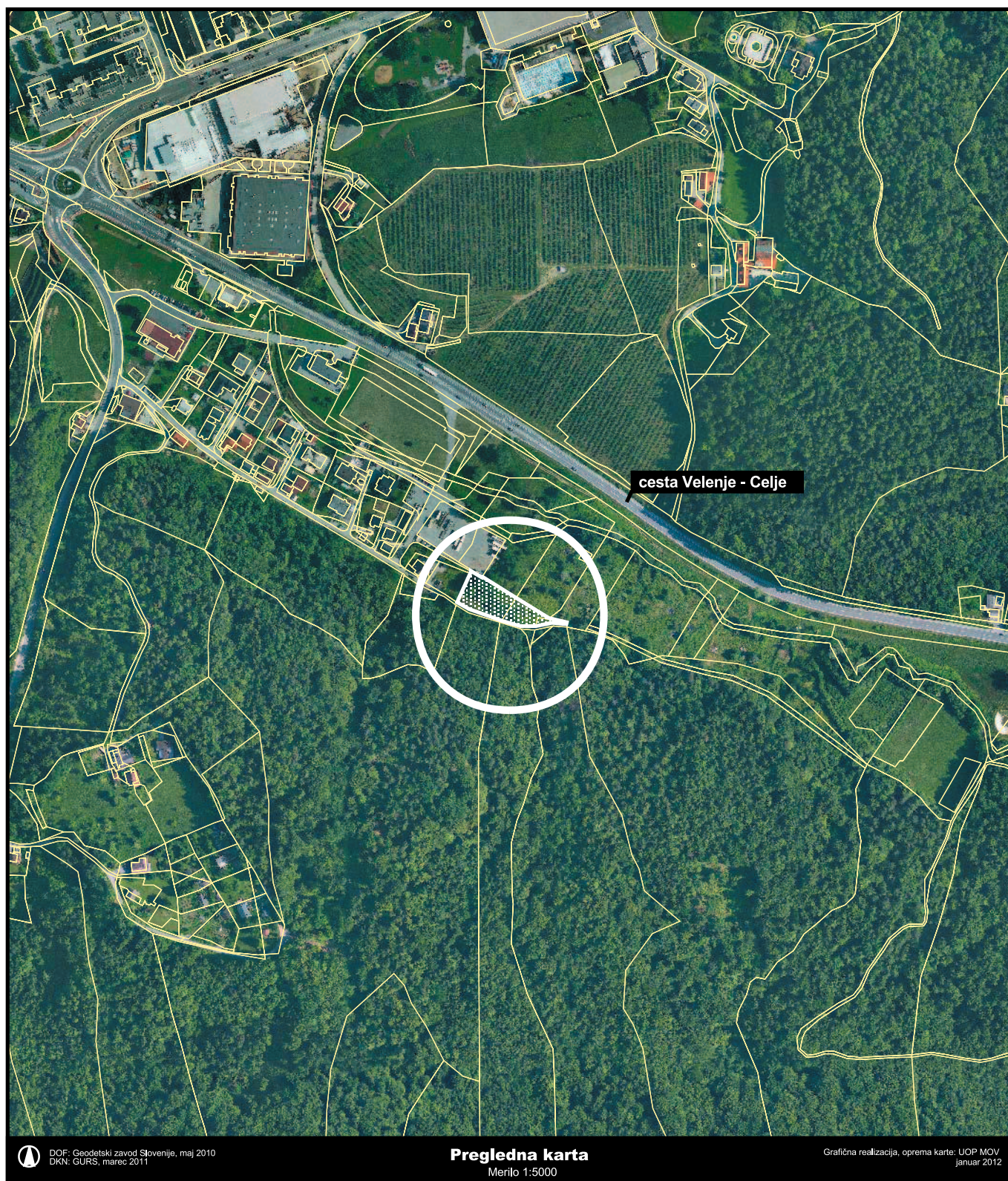
Grafična priloga k točki 12, priloga 1 - Načrt razpolaganja z nepremičnim premoženjem občine v letu 2012 - Zemljišča zaporedna št. 38





Grafična priloga k točki 12, priloga 1 - Načrt razpolaganja z nepremičnim premoženjem občine v letu 2012 - Zemljišča zaporedna št. 38





Grafična priloga k točki 12, priloga 1 - Načrt razpolaganja z nepremičnim premoženjem občine v letu 2012 - Zemljišča zaporedna št. 39






Grafična priloga k točki 12, priloga 1 - Načrt razpolaganja z nepremičnim premoženjem občine v letu 2012 - Zemljišča
zaporedna št. 39





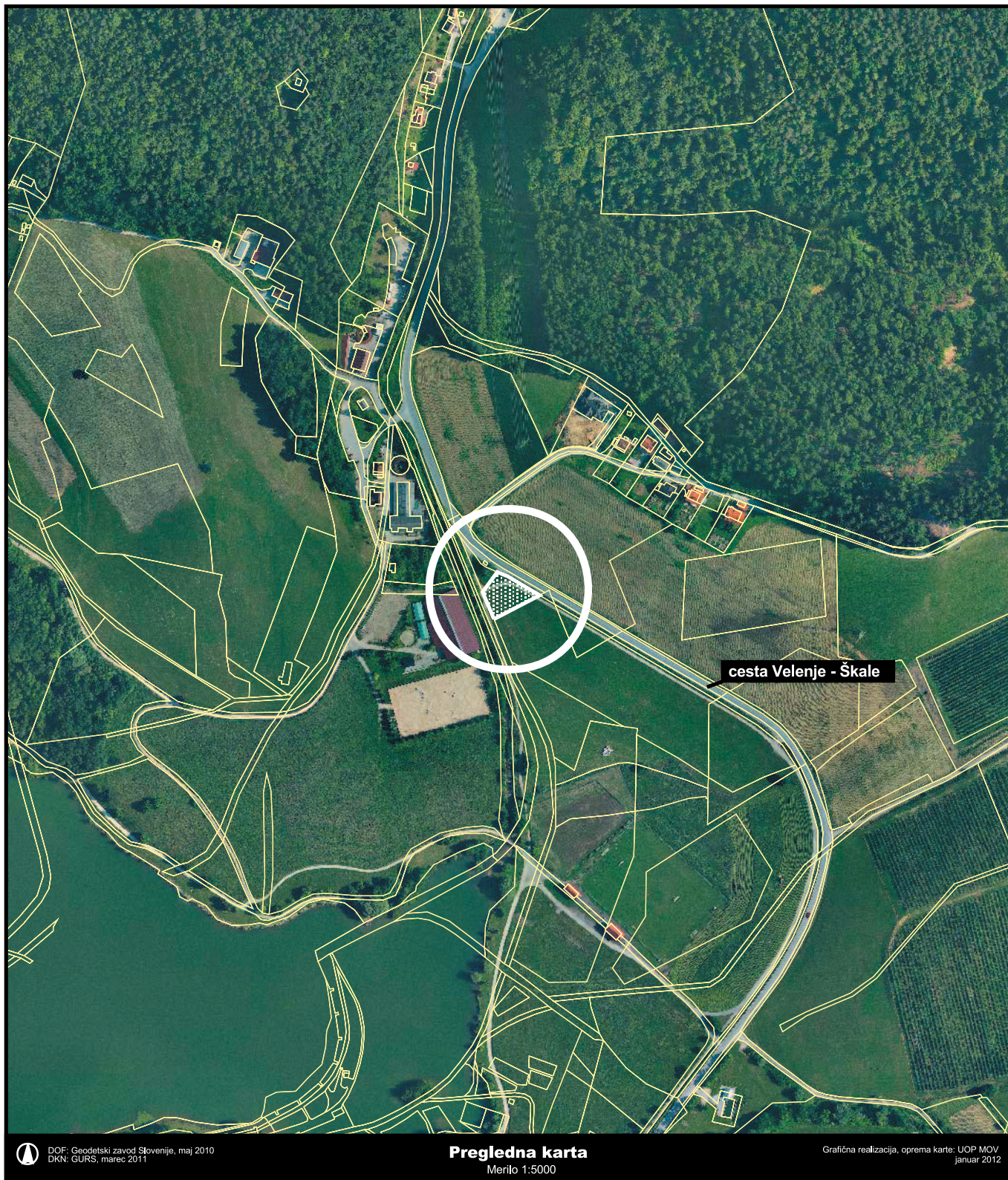
Grafična priloga k točki 12, priloga 1 - Načrt razpolaganja z nepremičnim premoženjem občine v letu 2012 - Zemljišča zaporedna št. 40






Grafična priloga k točki 12, priloga 1 - Načrt razpolaganja z nepremičnim premoženjem občine v letu 2012 - Zemljišča zaporedna št. 40





Grafična priloga k točki 12, priloga 1 - Načrt razpolaganja z nepremičnim premoženjem občine v letu 2012 - Zemljišča zaporedna št. 41






Grafična priloga k točki 12, priloga 1 - Načrt razpolaganja z nepremičnim premoženjem občine v letu 2012 - Zemljišča zaporedna št. 41





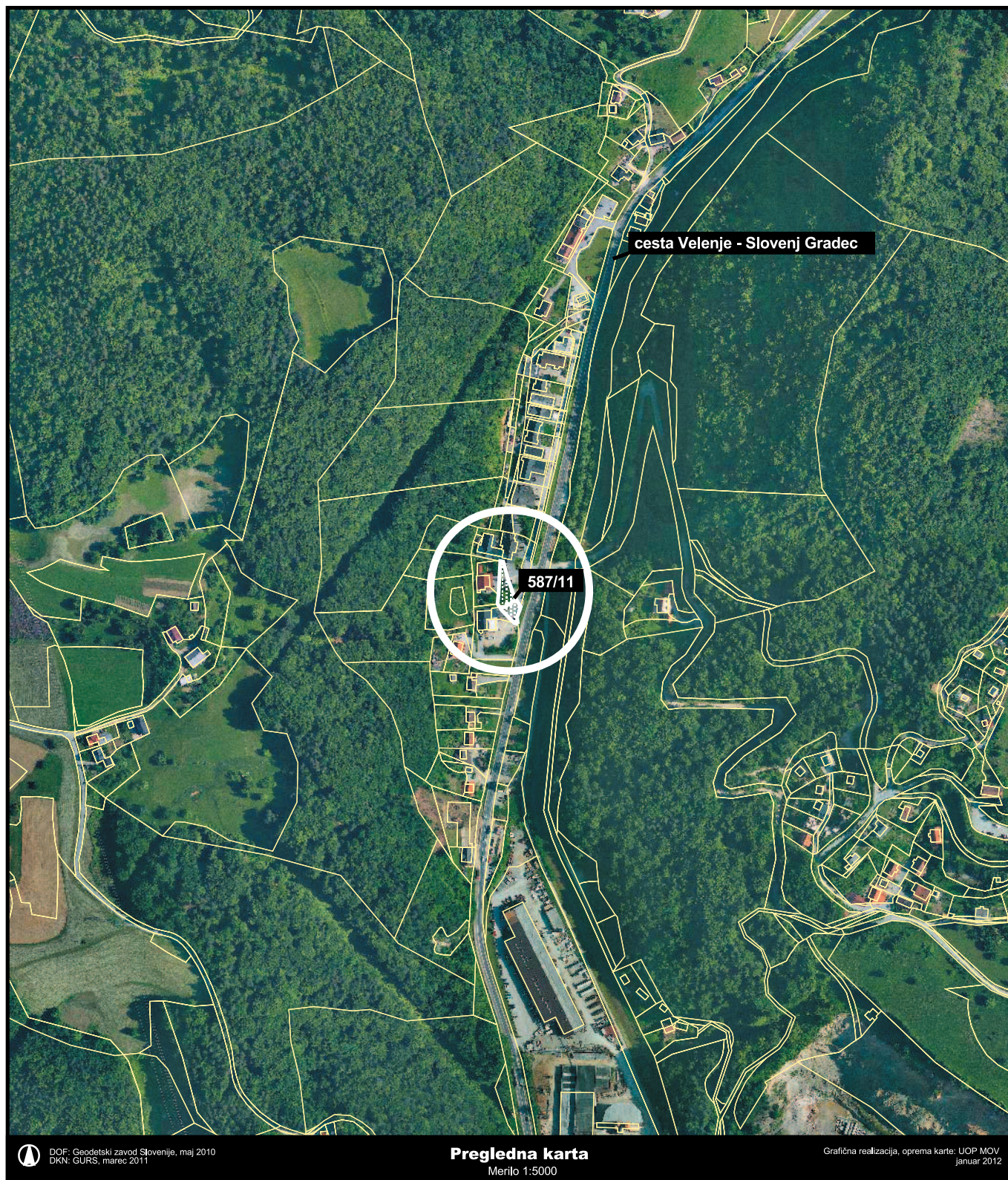
Grafična priloga k točki 12, priloga 1 - Načrt razpolaganja z nepremičnim premoženjem občine v letu 2012 - Zemljišča zaporedna št. 42






Grafična priloga k točki 12, priloga 1 - Načrt razpolaganja z nepremičnim premoženjem občine v letu 2012 - Zemljišča zaporedna št. 42





Grafična priloga k točki 12, priloga 1 - Načrt razpolaganja z nepremičnim premoženjem občine v letu 2012 - Zemljišča zaporedna št. 43






Grafična priloga k točki 12, priloga 1 - Načrt razpolaganja z nepremičnim premoženjem občine v letu 2012 - Zemljišča zaporedna št. 43





Grafična priloga k točki 12, priloga 1 - Načrt razpolaganja z nepremičnim premoženjem občine v letu 2012 - Zemljišča zaporedna št. 44





Grafična priloga k točki 12, priloga 1 - Načrt razpolaganja z nepremičnim premoženjem občine v letu 2012 - Zemljišča zaporedna št. 44





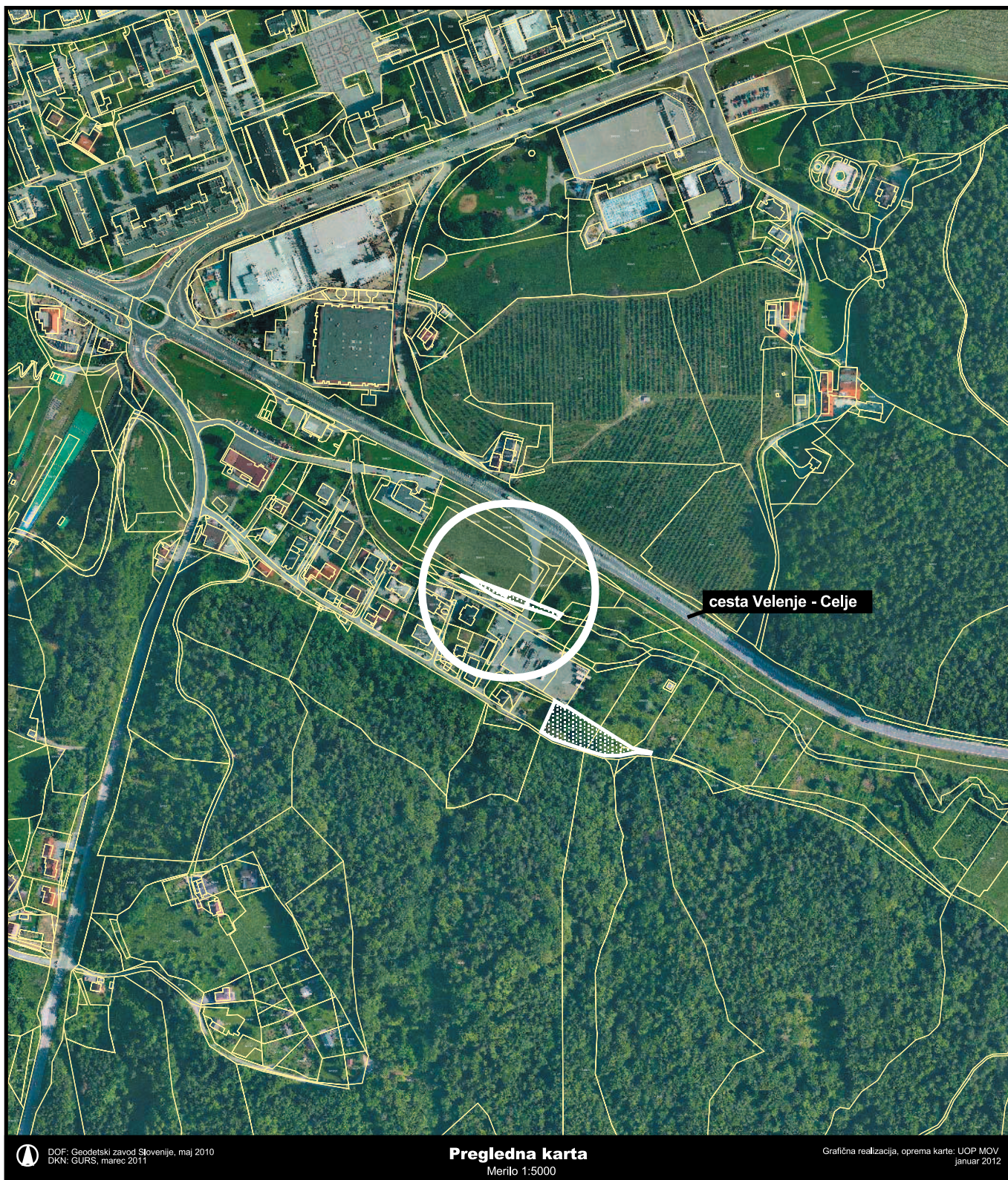
Grafična priloga k točki 12, priloga 1 - Načrt razpolaganja z nepremičnim premoženjem občine v letu 2012 - Zemljišča zaporedna št. 45





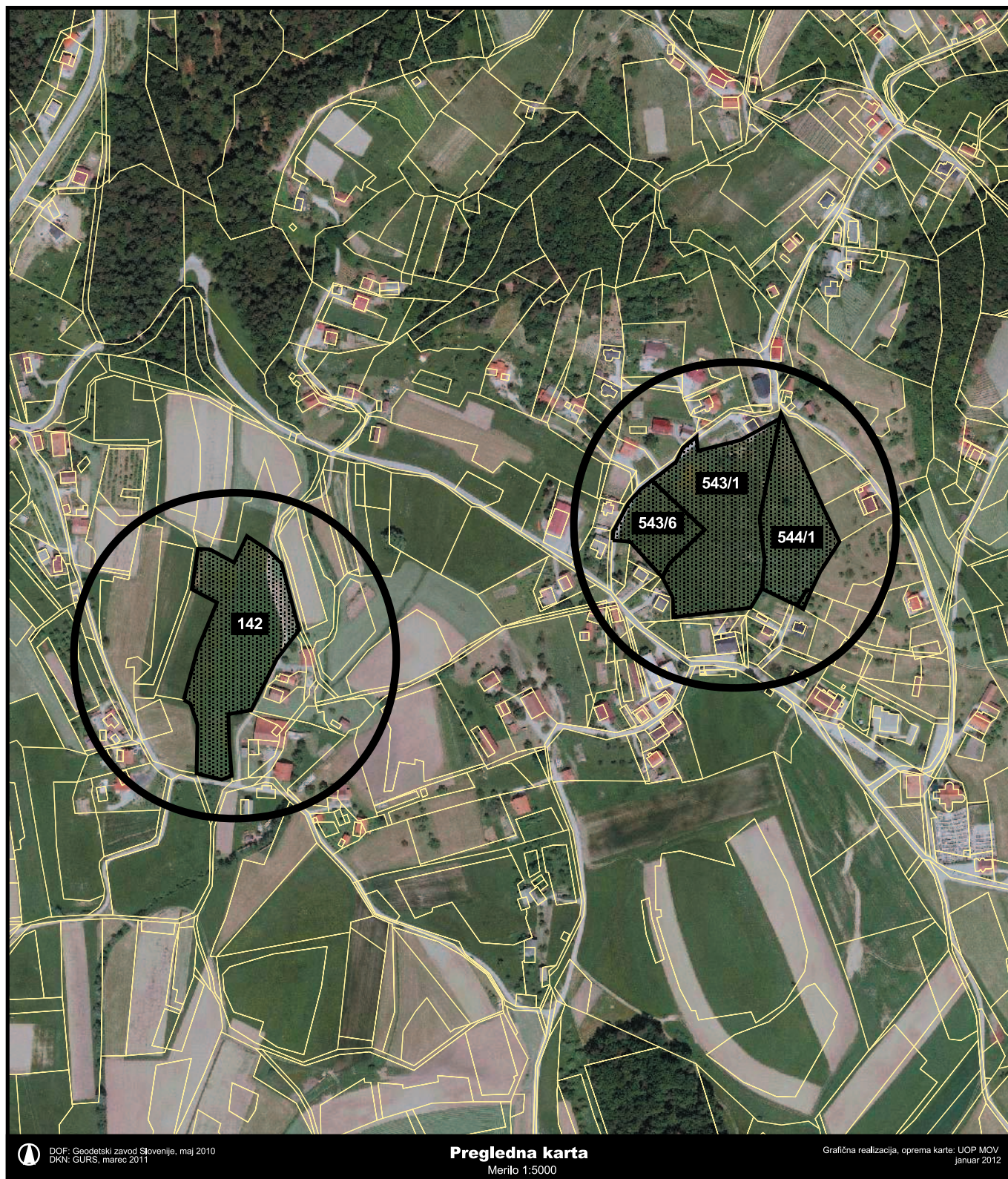
Grafična priloga k točki 12, priloga 1 - Načrt razpolaganja z nepremičnim premoženjem občine v letu 2012 - Zemljišča zaporedna št. 45





Grafična priloga k točki 12, priloga 1 - Načrt razpolaganja z nepremičnim premoženjem občine v letu 2012 - Zemljišča zaporedna št. 46 in 47






Grafična priloga k točki 12, priloga 3 - Načrt oddaje nepremičnega premoženja občine v letu 2012 v najem - Zemljišča zaporedna št. 5





Grafična priloga k točki 12, priloga 3 - Načrt oddaje nepremičnega premoženja občine v letu 2012 v najem - Zemljišča zaporedna št. 6





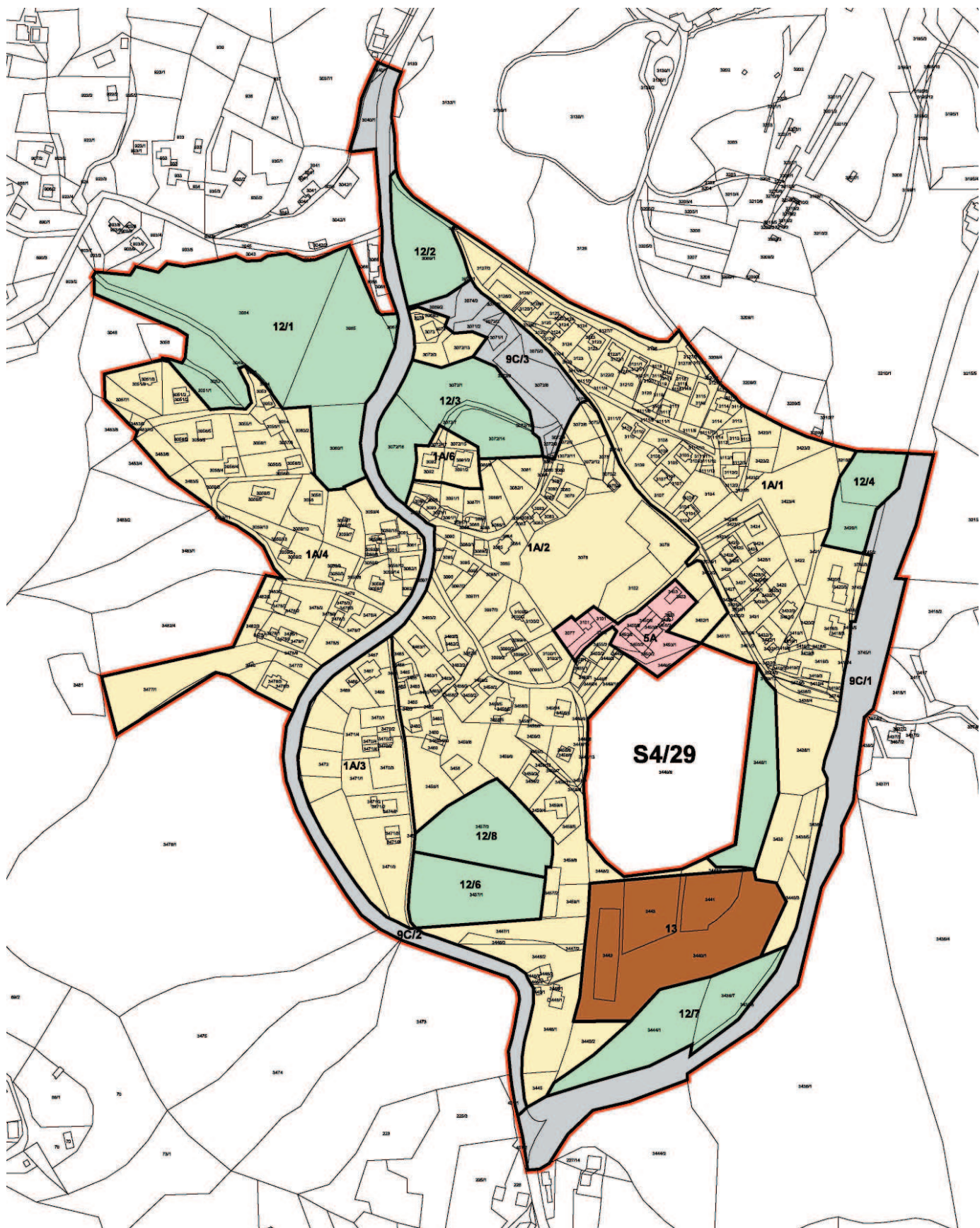
Grafična priloga k točki 12, priloga 3 - Načrt oddaje nepremičnega premoženja občine v letu 2012 v najem - Zemljišča
zaporedna št. 6





Grafična priloga k točki 15 -
Predlog Odloka o spremembah in dopolnitvah Odloka o prostorskih ureditvenih pogojih za območje urejanja S4/9a,
za gradom v Velenju





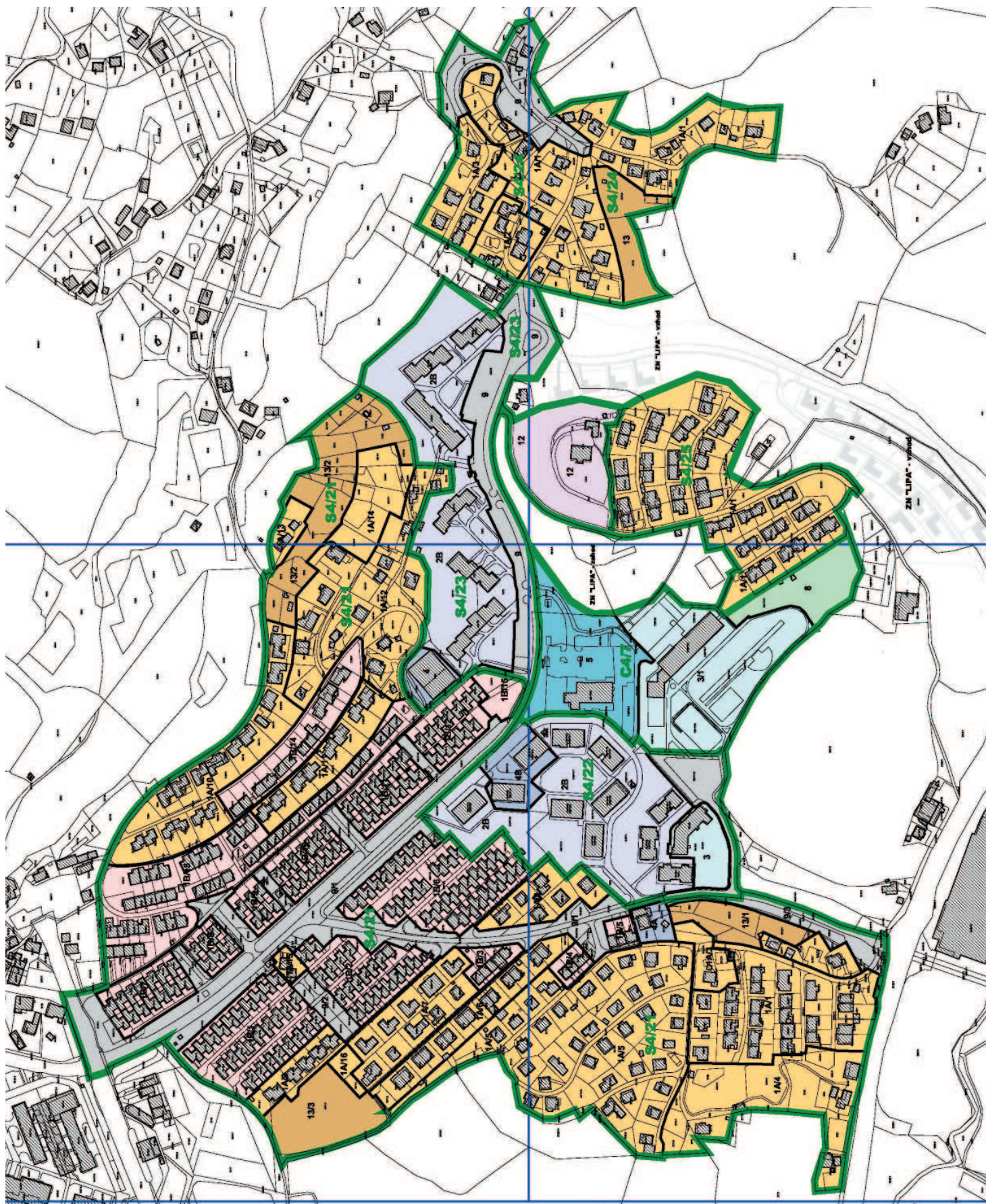
Grafična priloga k točki 15 -
 Predlog Odloka o spremembah in dopolnitvah Odloka o prostorskih ureditvenih pogojih za območje urejanja S4/9a,
 za gradom v Velenju





Grafična priloga k točki 17 -

Osutek Odloka o spremembah in dopolnitvah Odloka o prostorskih ureditvenih pogojih za Gorico v Velenju



Grafična priloga k točki 17 -

Osnutek Odloka o spremembah in dopolnitvah Odloka o prostorskih ureditvenih pogojih za Gorico v Velenju

